

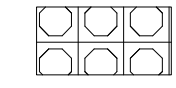
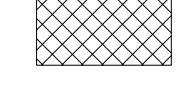








LEGENDE

-  Courbes de niveau
-  Limite de zone
-  Espace boisé classé à protéger, à conserver ou à créer au titre de l'article L.113-1 du Code de l'Urbanisme
-  Emplacement réservé au titre de l'article L.151-41 du Code de l'Urbanisme
-  Murs à protéger au titre de l'article L.151-19 du Code de l'Urbanisme
-  Éléments du patrimoine bâti à protéger au titre de l'article L.151-19 du Code de l'Urbanisme
-  Sections de voie ne pouvant pas constituer un accès à de nouvelles constructions
-  Haies et alignements d'arbres à protéger en application de l'article L.151-23 du Code de l'Urbanisme
-  Dispositions particulières relatives à l'implantation et à l'aspect extérieur des clôtures sur rue
-  Partie visible sur un autre plan
- UH** Zone urbaine correspondant au hameau
- A** Zone agricole
- Ac** Secteur agricole accueillant des activités commerciales dans le prolongement de l'activité agricole

URBA-SERVICES
CABINET DE CONSEILS EN URBANISME

3, rue de Witten 60000 BEAUVAIS
Téléphone : 03.44.45.17.57
contact@urbaservice.fr

**Commune de
BAILLEUL-LE-SOC**

**PLAN LOCAL
D' URBANISME**

APPROBATION
Vu pour être annexé à la
délibération de la CCPE
en date du :
16 FEV. 2021

5d

**REGLEMENT GRAPHIQUE
PLAN DE DECOUPAGE EN ZONES "Hameau d' Eraine"**

Echelle : 1/2000e

