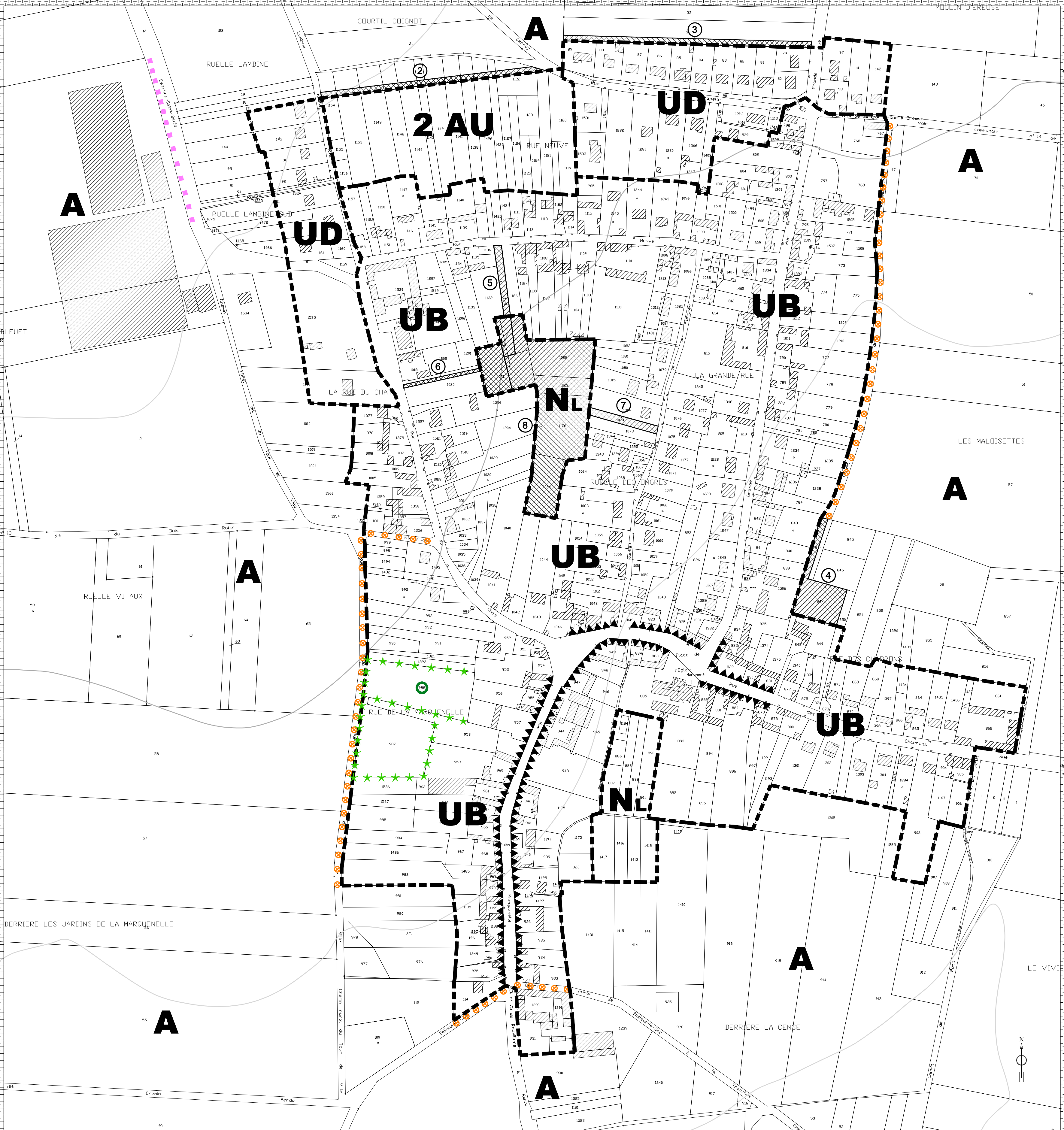


VOIR PLAN 5b


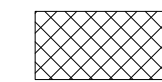







Source : Communauté d'Agglomération de la Région de Compiègne
Cadastré

VOIR PLAN 5b

VOIR PLAN 5b



LEGENDE

-  Courbes de niveau
-  Limite de zone
-  Emplacement réservé au titre de l'article L.151-41 du Code de l'Urbanisme
-  Sections de voie ne pouvant pas constituer un accès à de nouvelles constructions
-  Haies et alignements d'arbres à protéger en application de l'article L.151-23 du Code de l'Urbanisme
-  Arbre remarquable à protéger en application de l'article L.151-23 du Code de l'Urbanisme
-  Dispositions particulières d'implantation
-  Noue à créer en application de l'article R.151-49(2°) du code de l'Urbanisme
-  Partie visible sur un autre plan
- UB** Zone urbaine correspondant à la partie originelle du village
- UD** Zone urbaine à dominante pavillonnaire
- 2 AU** Zone d'urbanisation future à vocation principale d'habitat, urbanisable après modification ou révision du PLU
- A** Zone agricole
- NL** Secteur naturel à vocation de loisirs

URBA-SERVICES
CABINET DE CONSEILS EN URBANISME

3, rue de Witten 60000 BEAUVAIS
Téléphone : 03.44.45.17.57
contact@urbaservice.fr

Commune de BAILLEUL-LE-SOC

PLAN LOCAL D'URBANISME

APPROBATION
Vu pour être annexé à la
délibération de la CCPE
en date du :
16 FEV. 2021

5c

REGLEMENT GRAPHIQUE
PLAN DE DECOUPAGE EN ZONES "Village"

Echelle : 1/2000e

VOIR PLAN 5b